


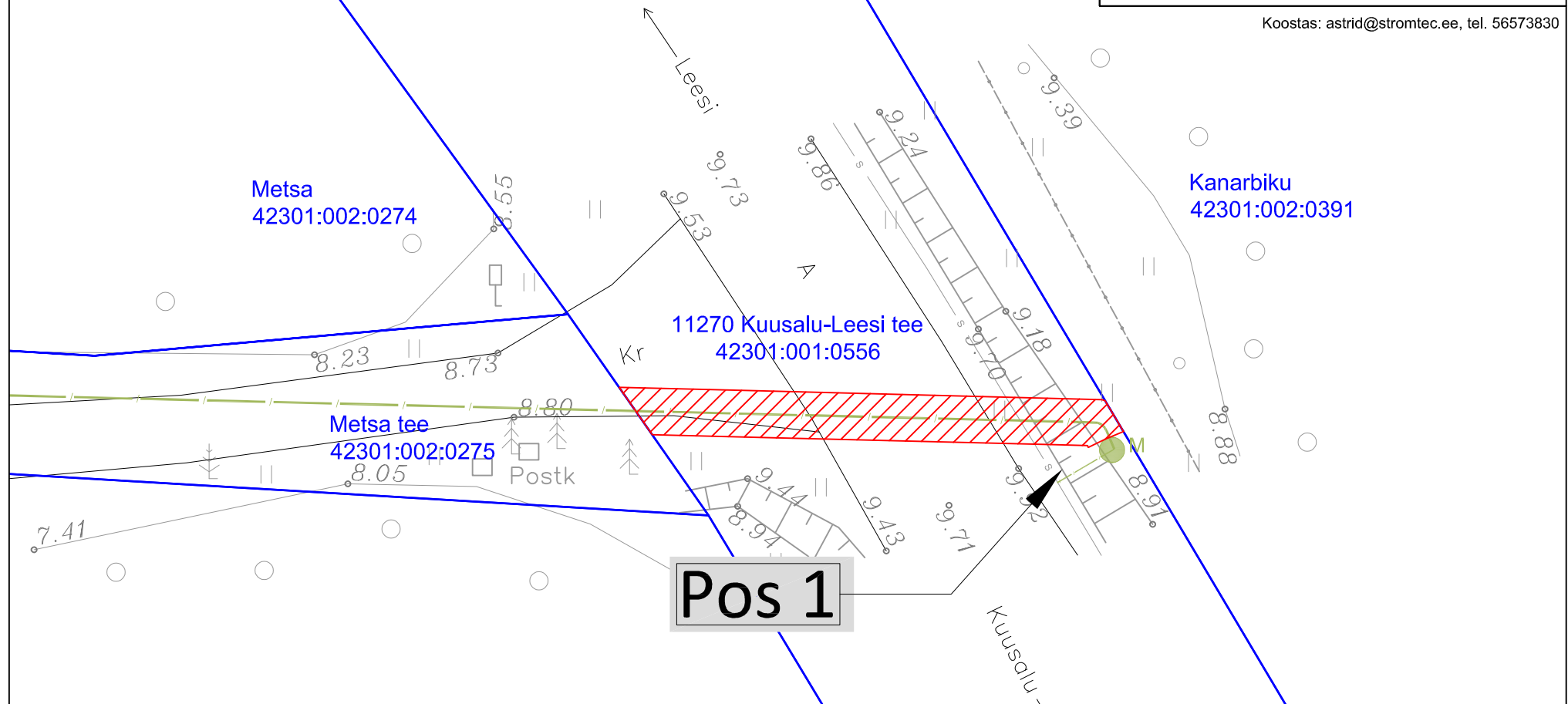


ISIKLIKU KASUTUSÕIGUSE ALA ASENDISKEEM
 11270 Kuusalu-Leesi tee, 42301:001:0556 Reg 13590450,
 M1:250

- TINGMÄRGID
-  Kasutusala
 -  Proj. side maakaabel
 -  Katastriüksuse piir

Kaitsevööndid:
 1. Side multitoru kaitsevöönd on 1 m äärmisest kaablist

Koostas: astrid@stromtec.ee, tel. 56573830



Urbsalu
 35301:001:0956

Jrk nr.	IKÕ ala Pos nr. (plaanil)	Kinnistu registriosa number	Katastriüksuse tunnus, nimi ja sihtotstarve:	Asukoht riigitee (nr ja nimi) suhtes (lõigu algus ja lõpp km.)	Ala pindala ruutmeetrites m ²
1	Pos 1	13590450	42301:001:0556; 11270 Kuusalu- Leesi tee; transpordimaa	11270 Kuusalu-Leesi tee; km 13,48	41
					ALA KOKKU 41